

Fuentes: IGN, IDE Aragón, Google Image

- LEYENDA**
- POLIGONAL AUGUSTO II
 - Zona de ocupación permanente
 - - - - Zona de ocupación temporal (zona de acopios)
 - RMST

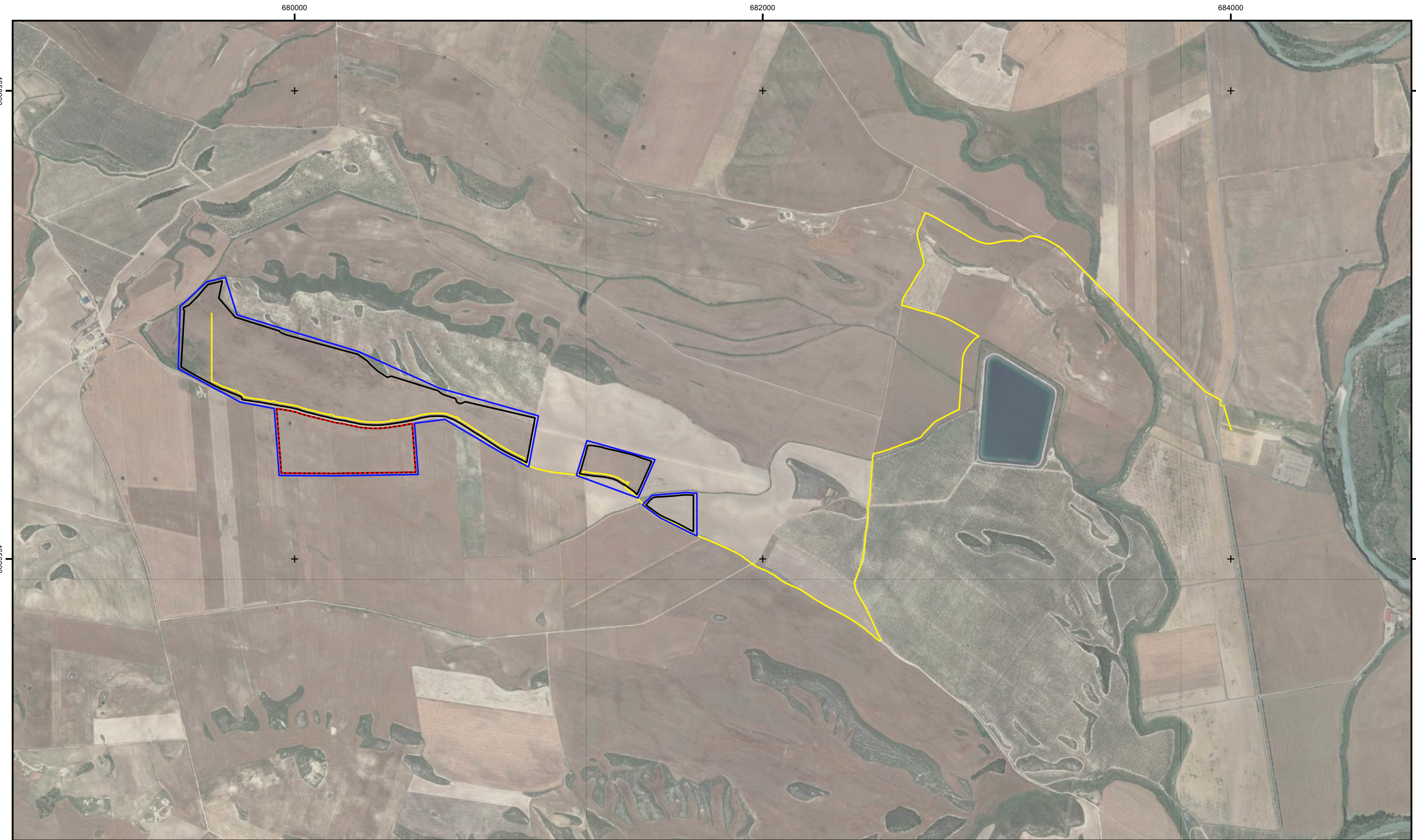




FOR THE NEXT ENERGY GENERATION



PROYECTO	ESTUDIO DE IMPACTO AMBIENTAL PLANTA SOLAR FOTOVOLTAICA "AUGUSTO II"	FECHA: 03/2021 ESCALA: 1:50000
PLANO	SITUACIÓN	PLANO: 1 HOJA: 1 de 1



Fuente: Google Image

LEYENDA

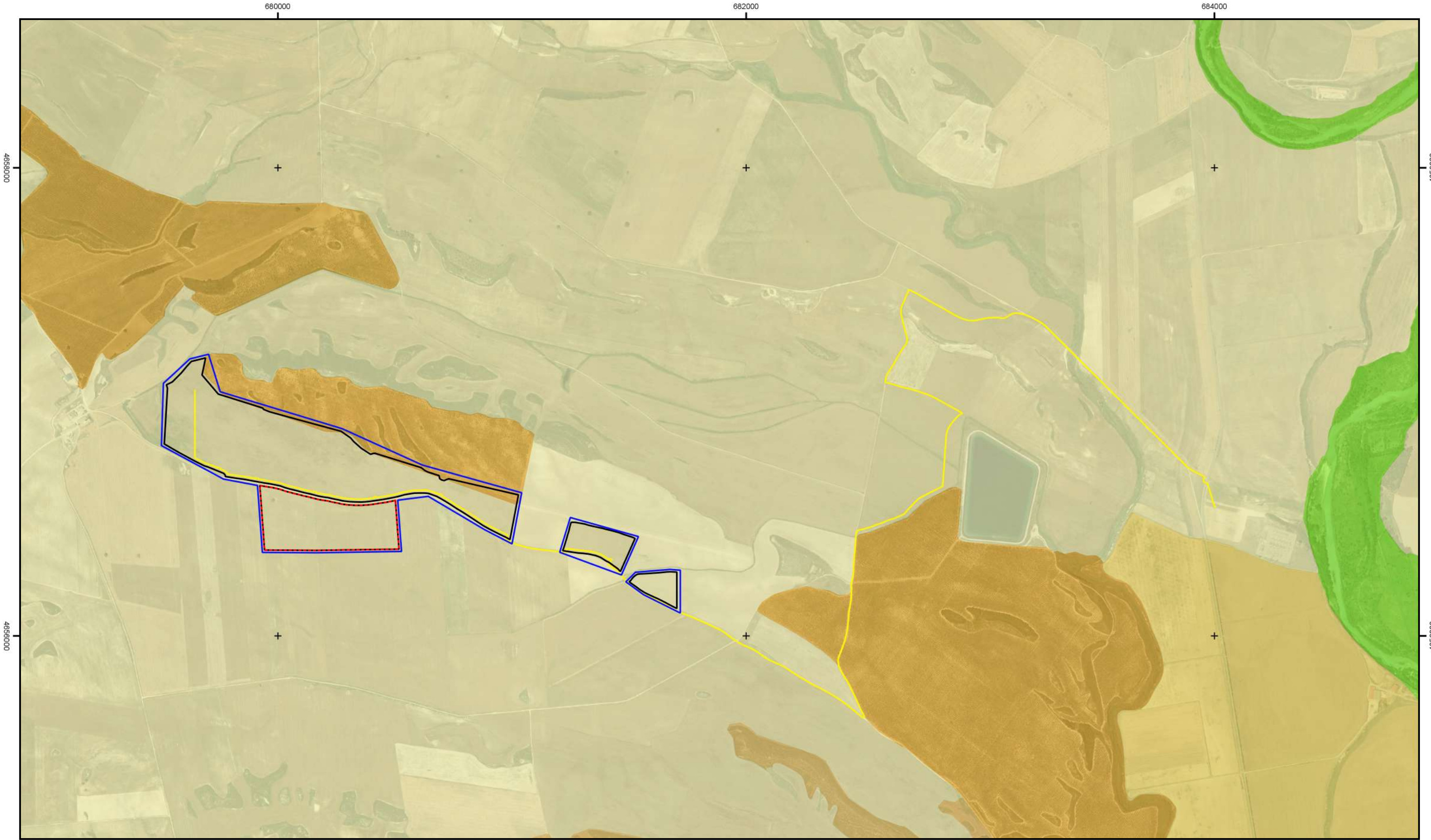
- POLIGONAL AUGUSTO II
- Zona de ocupación permanente
- - - Zona de ocupación temporal (zona de acopios)
- RMST



UTM Huso 30 ETRS 1989



PROYECTO	ESTUDIO DE IMPACTO AMBIENTAL PLANTA SOLAR FOTOVOLTAICA "AUGUSTO I"	FECHA: 03/2021 ESCALA: 1:15000
PLANO	EMPLAZAMIENTO	PLANO: 2 HOJA: 1 de 1



Fuente: IGN. Google Image

Cubierta terrestre CORINE 2018 (escala <1:100.000)

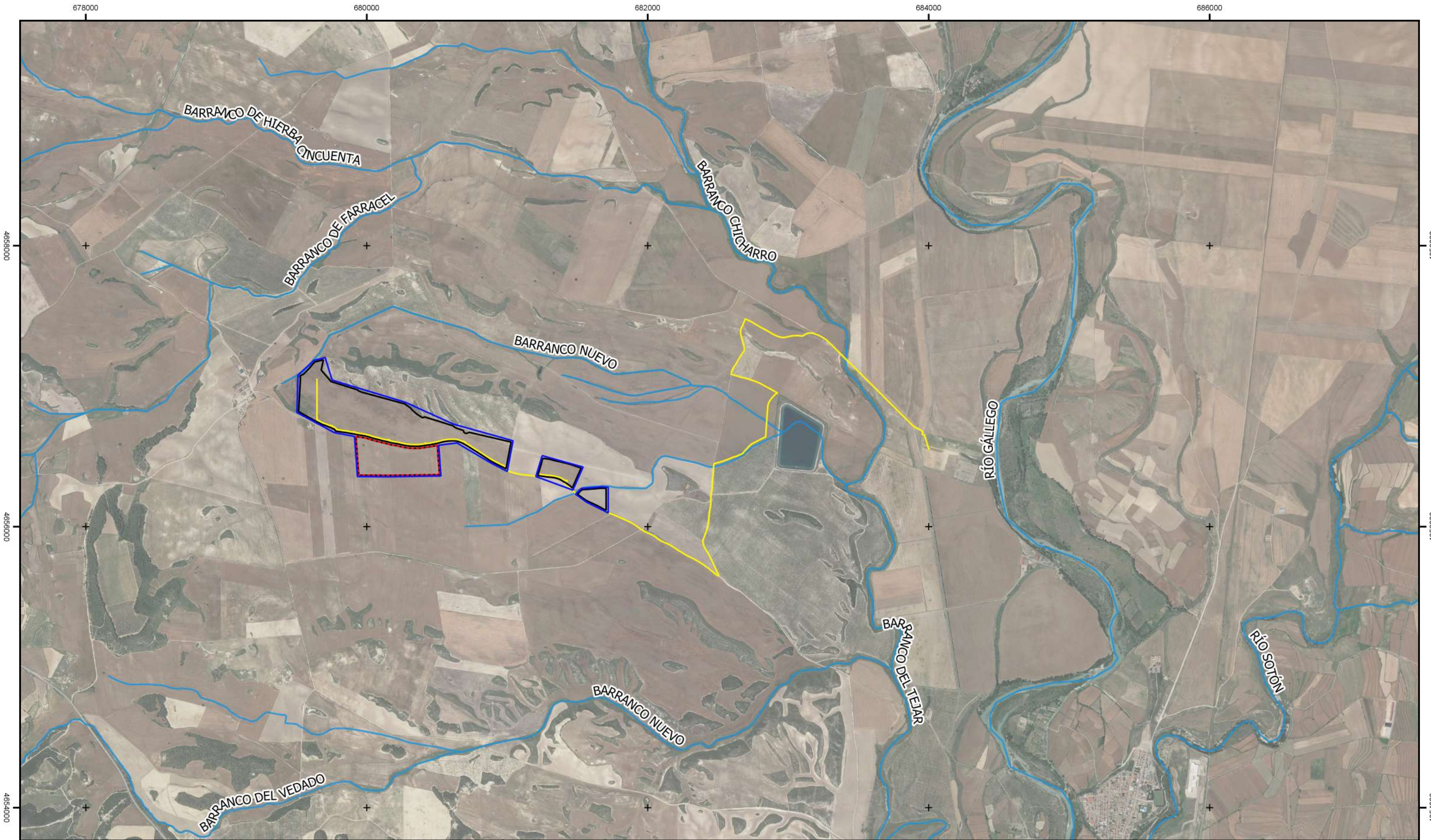
LEYENDA

- POLIGONAL AUGUSTO II
- Zona de ocupación permanente
- Zona de ocupación temporal (zona de acopios)
- RMST

- Tierras de labor en seco
- Terrenos regados permanentemente
- Frutales
- Olivares
- Terrenos agrícolas, pero con importantes espacios de vegetación natural
- Bosques de frondosas



<p>PROYECTO</p>	<p>ESTUDIO DE IMPACTO AMBIENTAL</p> <p>PLANTA SOLAR FOTOVOLTAICA "AUGUSTO II"</p>	<p>FECHA: 03/2021</p>
<p>PLANO</p>	<p>VEGETACIÓN Y USOS DEL SUELO</p>	<p>ESCALA: 1:15000</p>
		<p>PLANO: 3</p> <p>HOJA: 1 de 1</p>



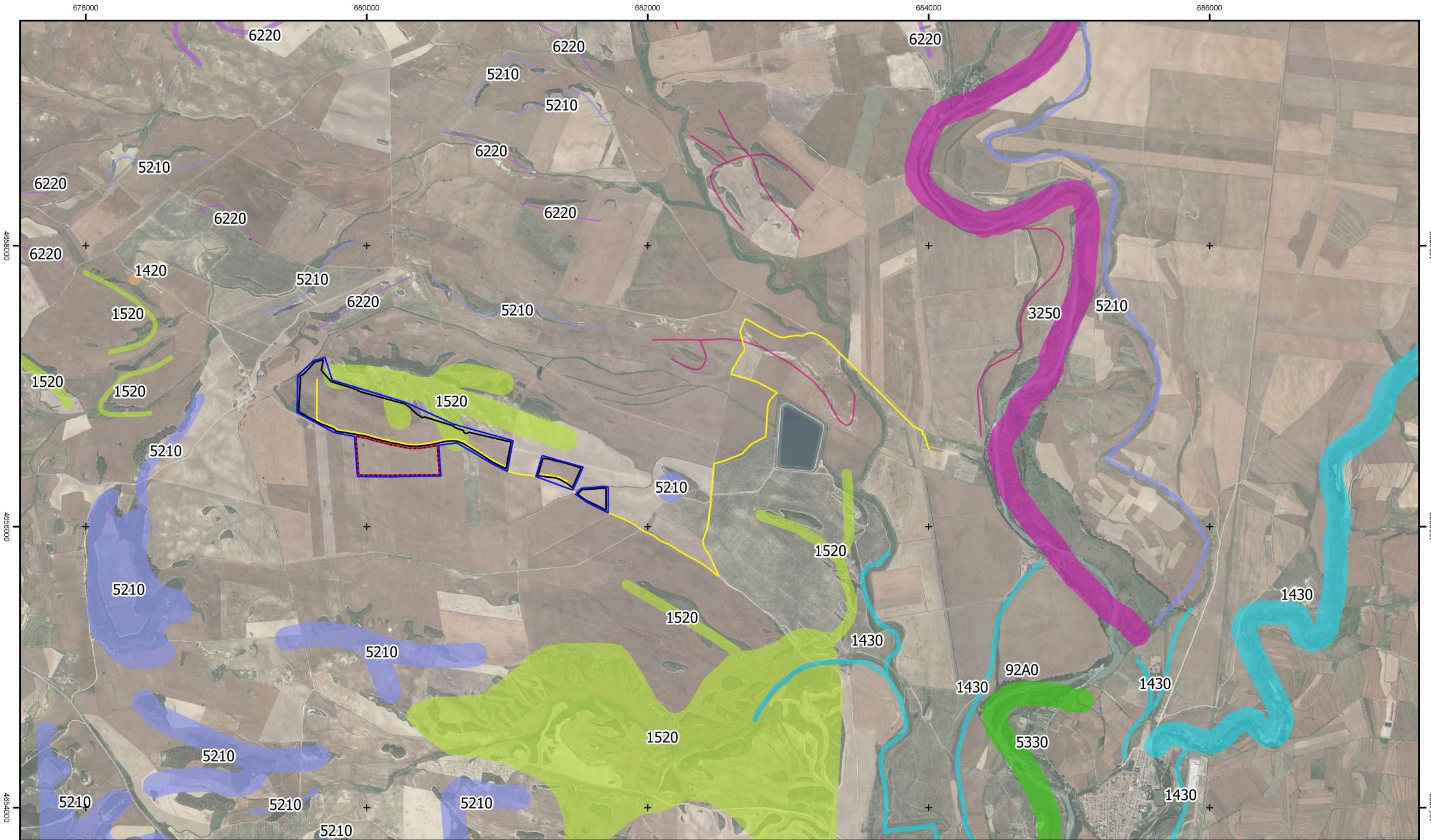
Fuente: IDEAragon. Google Image

LEYENDA

- POLIGONAL AUGUSTO II
- Zona de ocupación permanente
- Zona de ocupación temporal (zona de acopios)
- RMST
- Red hidrografica (1/25000)



PROYECTO	ESTUDIO DE IMPACTO AMBIENTAL PLANTA SOLAR FOTOVOLTAICA "AUGUSTO II"	FECHA : 03/2021
PLANO	HIDROLOGÍA	ESCALA : 1:25000
		PLANO : 4
		HOJA : 1 de 1



Fuente: MITECO. Google Image

LEYENDA

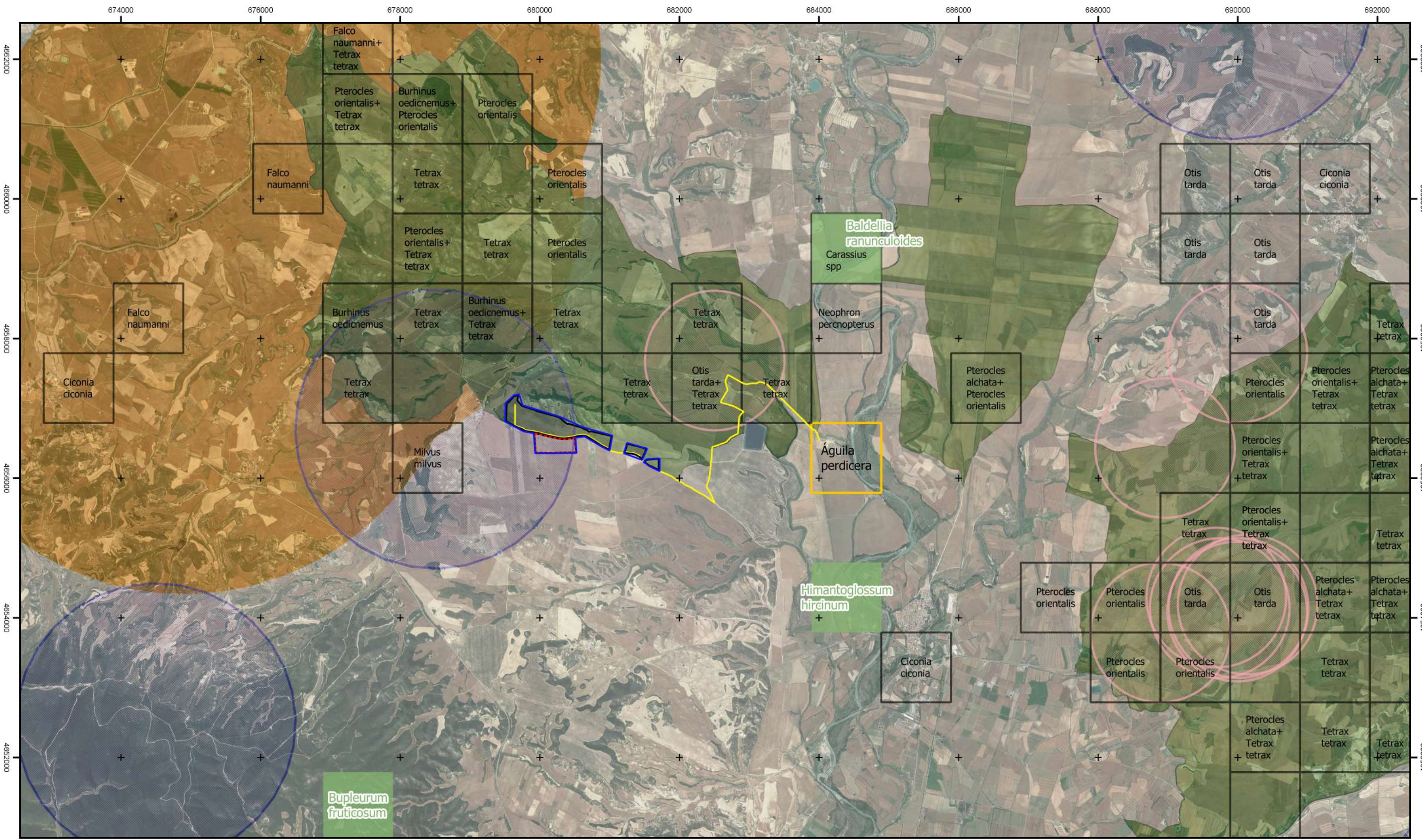
- POLIGONAL AUGUSTO II
- Zona de ocupación permanente
- Zona de ocupación temporal (zona de acopios)
- RMST

Hábitats de interés comunitario

■ 1420	■ 3250	■ 6210	■ 9150	■ 9530
■ 1430	■ 4090	■ 6220	■ 9240	■ 9560
■ 1520	■ 5110	■ 6410	■ 92A0	
■ 3140	■ 5210	■ 6420	■ 92D0	
■ 3240	■ 5330	■ 8210	■ 9340	



PROYECTO	ESTUDIO DE IMPACTO AMBIENTAL PLANTA SOLAR FOTOVOLTAICA "AUGUSTO II"	FECHA:	03/2021
PLANO	HÁBITATS DE INTERÉS COMUNITARIO	ESCALA:	1:25000
		PLANO:	5
		HOJA:	1 de 1



Fuente: Gobierno de Aragón. Google Image

LEYENDA

- POLIGONAL AUGUSTO II
- Zona de ocupación permanente
- Zona de ocupación temporal (zona de acopios)
- RMST

Especies protegidas

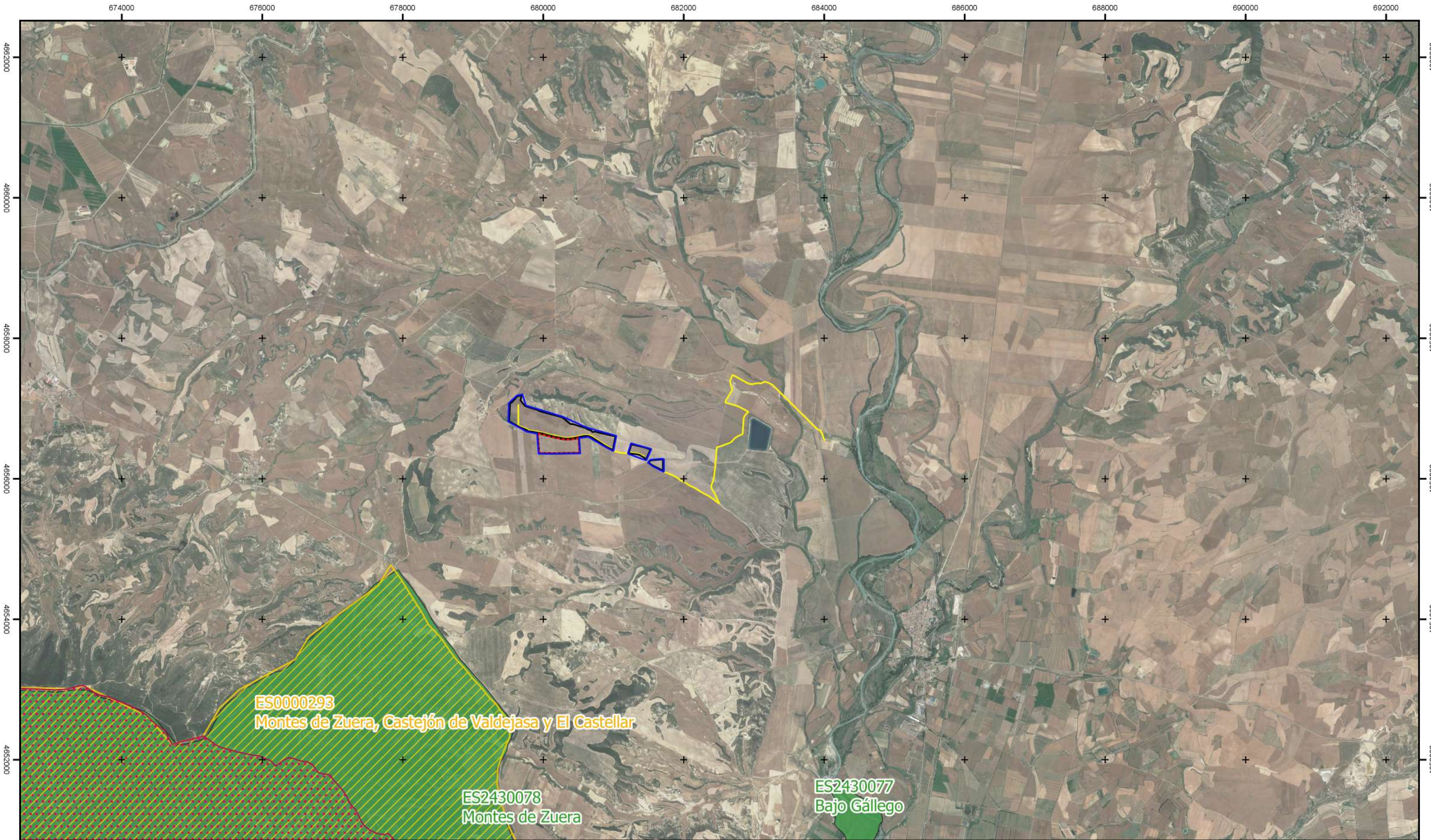
- Cuadrícula 1x1 km FAUNA
- Cuadrícula 1x1 km FLORA
- Águila perdicera
- Águila real
- Avutarda
- Areas Críticas Esteparias
- Área crítica Cernícalo Primilla



UTM Huso 30 ETRS 1989



PROYECTO	ESTUDIO DE IMPACTO AMBIENTAL PLANTA SOLAR FOTOVOLTAICA "AUGUSTO II"	FECHA:	03/2021
PLANO	ESPECIES PROTEGIDAS	ESCALA:	1:50000
		PLANO:	6
		HOJA:	1 de 1




Fuente: IDEAragon. Google Image

LEYENDA


- POLIGONAL AUGUSTO II
- Zona de ocupación permanente
- - - Zona de ocupación temporal (zona de acopios)
- RMST

- Zonas Especial Protección Aves (ZEPAS)
- Lugares de Importancia Comunitaria (LICS)
- Ámbito de protección de FALCO NAUMANNI



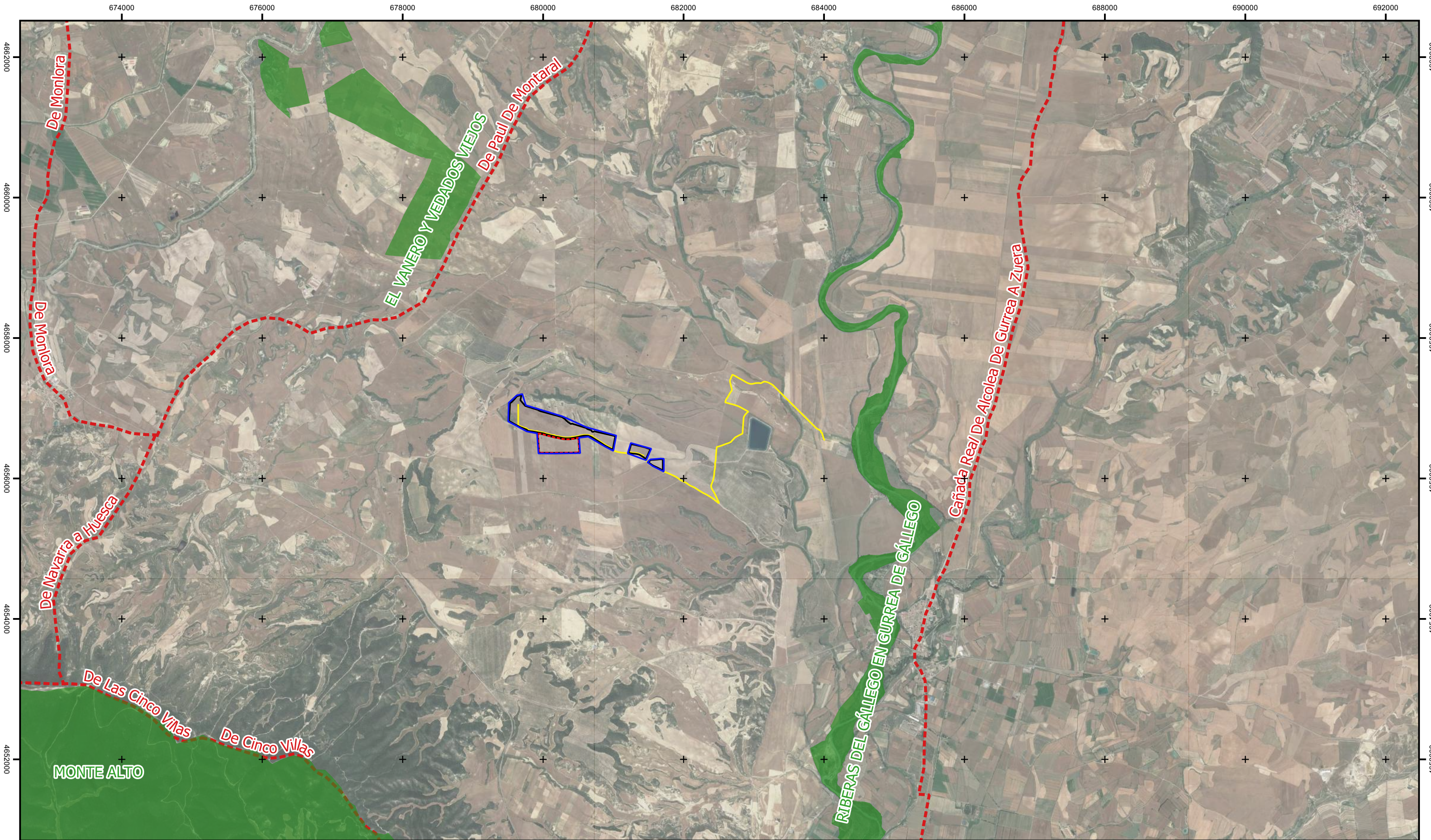


forestalia
FOR THE NEXT ENERGY GENERATION



satel

PROYECTO	ESTUDIO DE IMPACTO AMBIENTAL PLANTA SOLAR FOTOVOLTAICA "AUGUSTO II"	FECHA: 03/2021 ESCALA: 1:50000
PLANO	ESPACIOS PROTEGIDOS	PLANO: 7 HOJA: 1 de 1



Fuente: IDEAragon. Google Image

LEYENDA

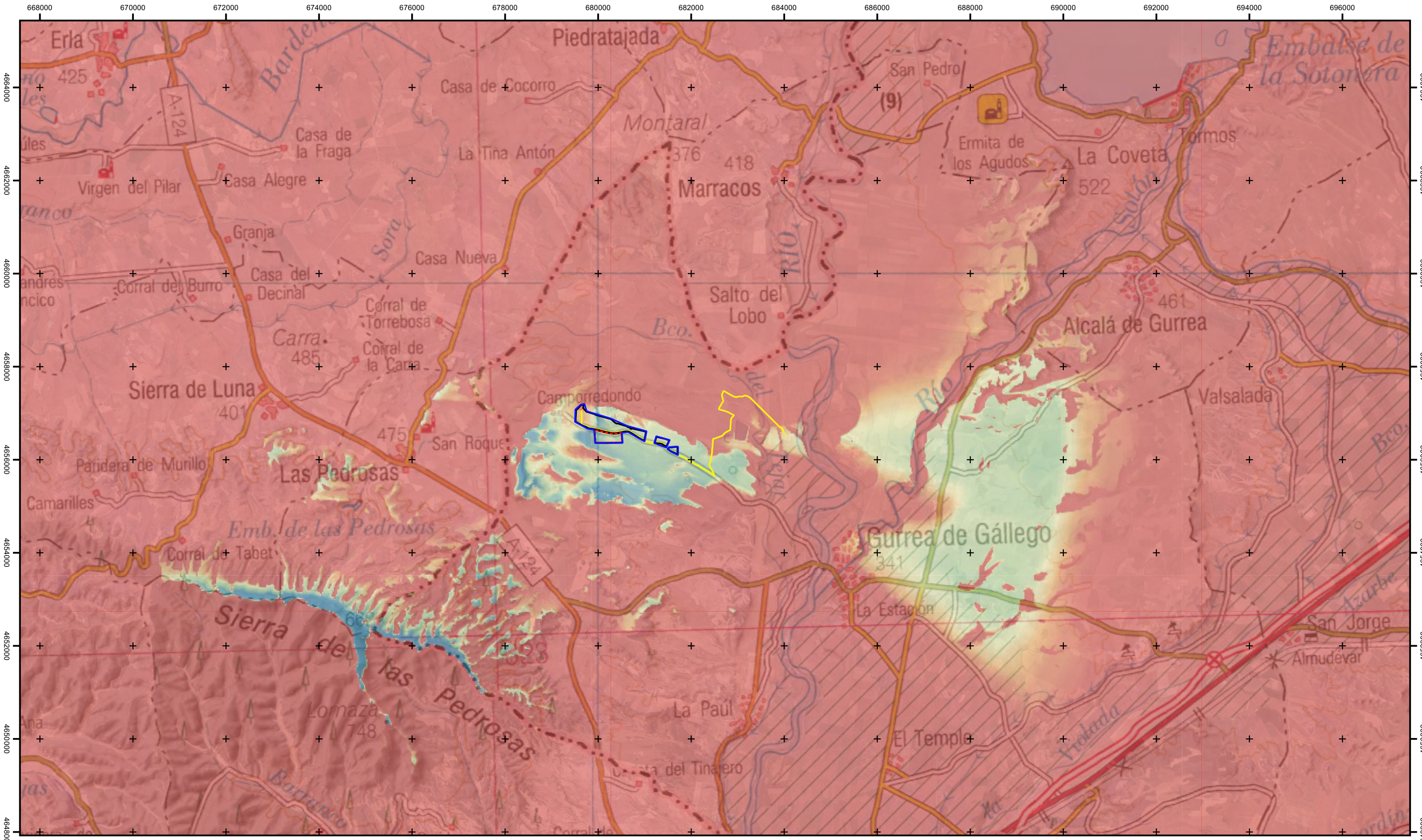
- POLIGONAL AUGUSTO II
- Zona de ocupación permanente
- - - Zona de ocupación temporal (zona de acopios)
- RMST
- Montes de utilidad pública
- - - Vías Pecuarias



UTM Huso 30 ETRS 1989



PROYECTO	ESTUDIO DE IMPACTO AMBIENTAL PLANTA SOLAR FOTOVOLTAICA "AUGUSTO II"	FECHA: 03/2021 ESCALA: 1:50000
PLANO	MONTES DE UTILIDAD PÚBLICA Y VÍAS PECUARIAS	PLANO: 8 HOJA: 1 de 1



Fuente: IGN. Google Image

LEYENDA

- POLIGONAL AUGUSTO II
- Zona de ocupación permanente
- - - Zona de ocupación temporal (zona de acopios)
- RMST

PORCENTAJE DE VISIBILIDAD

- 0
- 25
- 50
- 75
- 100



UTM Huso 30 ETRS 1989



<p>PROYECTO</p> <p style="text-align: center;">ESTUDIO DE IMPACTO AMBIENTAL</p> <p style="text-align: center;">PLANTA SOLAR FOTOVOLTAICA "AUGUSTO II"</p>	<p>PLANO</p> <p style="text-align: center;">VISIBILIDAD</p>	<p>FECHA: 03/2021</p> <p>ESCALA: 1:75000</p> <p>PLANO: 9</p> <p>HOJA: 1 de 1</p>
---	---	--